





FONTE: COMUNE DI CARPIGNANO SESIA, VARIANTE STRUTTURALE DI ADEGUAMENTO DEL P.R.G.C., ELABORATO ATG07, CARTA DELLE ISOPIEZOMETRICHE

LEGENDA

-  - Limite comunale
-  - Isopiezometriche
-  - Punti di misura del livello della falda
-  - Pozzi a servizio dell'Acquedotto comunale



eni S.p.A.
Divisione Exploration & Production

Progetto

Doc. DOC.SIC 199
Studio di Impatto Ambientale
Pozzo Esplorativo Carpignano Sesia 1

Tavola

Carta delle isopiezometriche
Relazione Geologica integrata al PRG

Preparato
AECOM Italy S.r.l.

Nome File	Num. Allegato	Documento
All.4.1_isop.dwg	4.1	DOC.SICS 199
Data	Scala	Emissione
Marzo 2012	non in scala	per Enti